

Ausbildungs- und Tourenangebote 2025

Deutscher Alpenverein, Sektion Trier e.V.

Gerty-Spies-Straße 5, 54290 Trier, Tel.: 0651-4 95 71

Die Sektion Trier bietet auf den nächsten Seiten für ihre Mitglieder Ausbildungskurse und -touren an. Einige Angebote können auch von Nichtmitgliedern genutzt werden. Die Anmeldung erfolgt nur über den jeweiligen Kurs- oder Tourenleiter und Überweisung der Teilnehmergebühr mit Angabe von Namen und Kursnummer auf das Vereinskonto. Der Kurs- oder Tourenleiter teilt die Anmelde- und Überweisungsfrist mit. Geht die Teilnehmergebühr nicht fristgerecht ein, rücken andere Teilnehmer von der Warteliste nach. Zusätzlich ist eine schriftliche Anmeldung an den Kurs- oder Tourenleiter mit einem Anmeldeformular erforderlich. Das Anmeldeformular erhält man vom Kurs- oder Tourenleiter.

Hinweise zur Anmeldung:

Das ausgefüllte und unterschriebene Anmeldeformular bitte an den jeweiligen Tourenleiter und die Geschäftsstelle (info@dav-trier.de) senden.

Die Überweisung der Teilnehmergebühren bitte auf das Vereinskonto bei der Sparkasse Trier, IBAN: DE 94 5855 0130 0000 95 38 44, BIC: TRISDE55 veranlassen und als Verwendungszweck bitte die Kursnummer und den Namen des Teilnehmers angeben.

AUSBILDUNG

Grundkurs Halle (Kurs: K01-25)

Der Grundkurs Klettern in der Halle bietet einen Einstieg in das Klettern an künstlichen Kletterwänden. Er ist der ideale Kurs für alle, die das Klettern einfach mal ausprobieren wollen.

Ausbildungsinhalte: Materialkunde, Einbinden in den Klettergurt, Partnercheck, Knoten (8-er), Handhabung verschiedener Sicherungsgeräte (Halbautomat, Tube), Kommandos, Top-Rope sichern & ablassen, Vorstieg sichern und Vorstieg klettern. Es besteht die Möglichkeit des Erwerbes des DAV-Kletterscheines Top-Rope, bzw. Vorstieg.

Es besteht die Möglichkeit des Erwerbes des DAV-Kletterscheines Top-Rope, bzw. Vorstieg.

Voraussetzungen: Interesse am Klettern

Zielgruppe: Anfänger

Ausrüstung: Siehe Ausrüstungsliste auf der Webseite

Teilnehmergebühr: Mitglieder 50 €, Nichtmitglieder 100 €. Der Halleneintritt ist in der Kursgebühr nicht enthalten

Stützpunkt: Cube Trier

Teilnehmer: 6

Termine: 06./09./13. und 16. Januar 2025

Weitere Informationen:

Anmeldung/Kursleitung: Herbert Röhl (Trainer B Sportklettern),
Mail: herbert.roehl@dav-trier.de, Tel.: 0658/14 48

Aufbaukurs - Von der Halle an den Fels (Kurs: K02-25)

Dieser Aufbaukurs richtet sich an alle Hallen-Kletterer, die den Schritt an natürliche Felswände wagen wollen. Dabei baut der Kurs auf schon vorhandenen Kenntnissen auf und fokussiert die Elemente, die speziell für Klettergärten sind. Ziel ist es, den Teilnehmer das nötige Wissen zu vermitteln, um eigenständig und in Eigenverantwortung in Klettergärten klettern zu können.

Ausbildungsinhalte: Materialkunde, Knoten (8-er, Prusik, (Halb-)Mastwurf, Ankerstich), Sichern mit Halbmastwurf, Handhabung von Expressen im Vorstieg, Abseilen, Auf-/Abbau von Kletterrouten. Sichern und klettern im Vorstieg, Ausrüstung: Gurt, Schuhe, Sicherungsgerät, Seil (60m), Karabiner, 5 Expressschlingen (können gestellt werden).

Voraussetzungen: GK Halle“, sicheres Vorsteigen im 5./6. Grad (Halle)

Ausrüstung: Siehe Ausrüstungsliste auf der Webseite

Teilnehmergebühr: Mitglieder 50 €, Nichtmitglieder 100 €

Stützpunkt(e): Klettergärten der Region

Teilnehmer: 4

Termine: 19.-20. April 2025

Weitere Informationen:

Dieser Aufbaukurs richtet sich an alle Kletternde, die den Schritt an den Fels wagen wollen. Dabei baut der Kurs auf vorhandenen Kenntnissen auf und vermittelt das notwendige Wissen, um eigenständig und in Eigenverantwortung in Klettergärten klettern zu können.

Anmeldung/Kursleitung: Stefan Becker (Trainer C Alpinklettern),
Mail: stefan.becker@dav-trier.de, Tel.: 0651/4 95 71

Aufbaukurs Alpin - Standplatzbau und alpine Absicherung (Kurs: K03-25)

Der Aufbaukurs Alpin richtet sich an ambitionierte Bergsteiger, die schon erste Erfahrungen in Plaisir-Touren gesammelt haben. Nun soll es in weniger gut abgesicherte Routen gehen, bei der ein Teil oder aber auch die komplette Sicherung und die Standplätze selbst zu legen sind. Nach Abschluss dieses Kurses sind die Teilnehmer in der Lage, fast alle alpinen Kletterrouten zu besteigen, vorausgesetzt das Kletterkönnen entspricht der angeforderten Leistung.

Ausbildungsinhalte: Materialkunde, verschiedene Standplatzbau-Methoden; Absichern und Standplatzbau mit mobilen Sicherungsgerät; Planen und Durchführen von alpinen Klettertouren.

Voraussetzungen: AK Plaisir, Erfahrung im Plaisir-Routenklettern

Ausrüstung: Siehe Ausrüstungsliste auf der Webseite

Teilnehmergebühr: Mitglieder 100 €. Die Kosten für Anreise, Unterkunft und Verpflegung muss jeder Teilnehmer selbst tragen. Die Teilnehmer eines außerhalb der Region stattfindenden Ausbildungskurses oder einer Ausbildungstour ermöglichen dem Kursleiter bzw. weiteren Ausbildern eine kostenfreie An- und Abreise. Einzelheiten sind mit dem Kursleiter zu klären.

Stützpunkt(e): Stripsenjochhaus Wilder Kaiser, Österreich

Teilnehmer: 5 (min. 2)

Termine: 4 Tage im Juni 2025

Weitere Informationen:

Diese Ausbildung richtet sich vorwiegend an Kletternde, die erste Schritte im Sport gemeistert haben und jetzt längere Routen mit mehreren Seillängen erkunden möchten. Spezifische Anforderungen und Techniken (Ausrüstung, Taktik, Doppelseiltechnik, Orientierung, Standplätze, Wettereinflüsse, Zeitmanagement etc.) werden geschult. Eine Einheit zum sinnvollen Einsatz mobiler Sicherungsmittel und zum Lesen und Interpretieren von Zustiegs- und Klettertopos ist ebenfalls geplant.

Kursziel: Die Teilnehmenden können alpine Mehrseillängentouren, vorwiegend mit Bohrhaken gesichert, eigenständig planen und durchführen. Durch die kleine Gruppengröße werden Inhalte individuell und gründlich vermittelt. Voraussetzung: Klettern im V. Grad am Fels (Vorstieg), grundlegende Sicherungs- und Seiltechnik sowie eigenständiges Umbauen und Abseilen sind erforderlich. Die Schwierigkeit wird dem Können der Teilnehmenden (UIAA III-VI) angepasst.

Anmeldung/Kursleitung: Stefan Becker (Trainer C Alpinklettern),
Mail: stefan.becker@dav-trier.de, Tel.: 0651/4 95 71

Grundkurs Eis (Kurs: K04-25)

Der Grundkurs Eis richtet sich an Bergwanderer und Kletterer, die mal etwas höher hinaus wollen. Der Kurs vermittelt das nötige Wissen, um sicher einfache Gletscher und Firnfelder zu überqueren. Nach Abschluss des Kurses ist der Teilnehmer in der Lage mittels verschiedener Techniken eine Spaltenbergung oder eine Selbststrettung durchzuführen. Der Kurs kann alternative auch im Rahmen einer Ausbildungstour durchgeführt werden. Dann können noch weitere Inhalte, wie das Gehen mit Steigeisen, Fallsturzübungen etc. hinzukommen.

Ausbildungsinhalte: Materialkunde (Steigeisen, Pickel, Eisschrauben, Lose Rolle), Fixpunkte im Eis und Firn, Verwendung von Eispickel, Seilschaftsaufbau am Gletscher, Spaltenbergung, Selbststrettung (Prusiken)

Voraussetzungen: Interesse

Ausrüstung: Siehe Ausrüstungsliste auf der Webseite

Teilnehmergebühr: Mitglieder 50 €, Nichtmitglieder 100 €

Stützpunkt(e): Klettergarten Igel (bei Trier)

Teilnehmer: 9 (min. 3)

Termine: 28. Juni 2025

Weitere Informationen:

Der Grundkurs Eis richtet sich an Bergwanderer und Kletterer, die mal etwas höher hinauswollen. Der Kurs vermittelt das nötige Wissen, um sicher einfache Gletscher und Firnfelder zu überqueren. Nach Abschluss des Kurses ist der Teilnehmer in der Lage mittels verschiedener Techniken eine Spaltenbergung oder eine Selbststrettung durchzuführen. Der Kurs kann alternative auch im Rahmen einer Ausbildungstour durchgeführt werden. Dann können noch weitere Inhalte, wie das Gehen mit Steigeisen, Fallsturzübungen etc. hinzukommen.

Anmeldung/Kursleitung: Elmar Böckler (Trainer B Hochtouren),

Mail: elmar.boeckler@dav-trier.de, Tel.: 0651/82 16 88

Aufbaukurs Plaisir (Kurs: K05-25)

Der Aufbaukurs Plaisir bietet dem routinierten Klettergartenkletterer die Möglichkeit sein Betätigungsfeld auf Plaisir-Routen auszudehnen. Dabei steht das Mehrseillängenklettern in sehr gut abgesicherten Routen (Plaisir-Routen) im Mittelpunkt. Nach Abschluss des Kurses ist der Teilnehmer in der Lage, einfache Plaisir-Mehrseillängen-Routen zu erklettern.

Ausbildungsinhalte: Materialkunde, Aufbau Standplatz, Seilschaftsaufbau, Seilschaftskommandos, Nachsichern mit Platte, Mehrseillängen-Routen klet-

tern & abseilen

Voraussetzungen: „GK Fels“ oder „AK Von der Halle an den Fels“, verbunden mit Klettererfahrung im Klettergarten, sicherer Vorstieg mindestens UIAA III

Ausrüstung: Siehe Ausrüstungsliste auf der Webseite

Teilnehmergebühr: Mitglieder 230 €. Die Kosten für Anreise, Unterkunft und Verpflegung muss jeder Teilnehmer selbst tragen. Die Teilnehmer eines außerhalb der Region stattfindenden Ausbildungskurses oder einer Ausbildungstour ermöglichen dem Kursleiter bzw. weiteren Ausbildern eine kostenfreie An- und Abreise. Einzelheiten sind mit dem Kursleiter zu klären.

Stützpunkt(e): Berner Oberland oder Wallis, Schweiz

Teilnehmer: 3

Termine: 12.-18. Juli 2025

Weitere Informationen:

Dieser Kurs ermöglicht den Übergang vom Klettern kurzer Routen im Mittelgebirge zu gut gesicherten Mehrseillängenrouten im Schweizer Granit, Gneis oder Kalk.

Anmeldung/Kursleitung: Christian Pfalzgraf (Trainer B Alpinklettern),
Mail: christian.pfalzgraf@dav-trier.de, Tel.: 0176/92 34 22 08

SPEZIALKURSE

Spezialkurs Klettersteig (Kurs: K06-25)

Einmal eine Felswand begehen, davon träumt der eine oder andere Wanderer immer mal wieder. Aber dafür gleich einen oder mehrere Kletterkurse belegen? Was liegt da also näher als das Klettern einfach mal in einem Klettersteig auszuprobieren. Damit dieser Ausflug sicher und ohne Probleme gemeistert werden kann, bietet der Spezialkurs Klettersteig die nötige Ausbildung und liefert hilfreiche Tipps und Tricks.

Ausbildungsinhalte: Materialkunde; Handhabung Klettersteigset; Nachsichern mittels HMS

Voraussetzungen: Neben der Lust, etwas Neues zu probieren, sollten Trittsicherheit und Schwindelfreiheit sowie etwas Ausdauer vorhanden sein

Ausrüstung: Siehe Ausrüstungsliste auf der Webseite

Teilnehmergebühr: Mitglieder 50 €, Nichtmitglieder 100 € / (*Gebühren für Ausbildungstouren sind höher und werden bei den jeweiligen Touren ausgeschrieben)

Stützpunkt(e): Igel (bei Trier) und Manderscheid oder Zell/Mosel

Teilnehmer: 10 (min. 5)

Termine: 14. und 15. Juni 2025

Weitere Informationen:

Weiterer Ausbilder: Peter Bohr und Mick Birkel

Anmeldung/Kursleitung: Miroslava Böckler (Trainerin C Bergsteigen),

Mail: mira.boeckler@dav-trier.de, Tel.: 0651/82 16 88

Spezialkurs Geocachen (Kurs: K07-25)

Für alle, welche sich fürs Geocachen interessieren. Mitzubringen sind ggf Schreibmaterial für Notizen, Handy oder GPS Gerät. Für den Outdoorpart Wetterfeste Kleidung die auch schmutzig werden darf und festes Schuhwerk.

Teilnehmergebühr: Mitglieder 30 €, Nichtmitglieder 60 €

Stützpunkt: Kenn Umgebung

Teilnehmer: 10 (min. 5)

Termine: 12.-13. April 2025

Anmeldung/Kursleitung: Michael Birkel,

Mail: michael.birkel@dav-trier.de, Tel.: 0171/7 82 15 52

Klettertechnik – die elegante Variante der Leistungssteigerung (Kurs: K08-25)

Der Kurs richtet sich an alle, die ihre Klettertechnik verbessern wollen. Ziel ist es, ein grundlegendes Verständnis für das Technikleitbild Wandklettern zu entwickeln. Dieses wird Schritt für Schritt erarbeitet und geübt. Zusätzlich erfolgt ein individuelles Coaching mittels Videoanalyse.

Teilnehmergebühr: Mitglieder 50 €, Nichtmitglieder 100 €. Der Halleneintritt ist in der Kursgebühr nicht enthalten.

Anmeldeschluss: 12. Januar 2025

Stützpunkt: Cube/Eifelblock

Teilnehmer: 6

Termine: 3 x 3 Stunden Januar/Februar, die genauen Termine werden innerhalb der Gruppe gemeinsam abgestimmt

Anmeldung/Kursleitung: Lena Mangerich (Trainerin B Sportklettern),

Mail: lena.mangerich@dav-trier.de, Tel.: 0173/8 80 93 72

Klettern in den Gerolsteiner Dolomiten (Kurs: K09-25)

Klettern in den Gerolsteiner Dolomiten bietet alpines Ambiente mit den Vorzügen des Klettergartens im Mittelgebirge. Kursinhalte sind TopeRopeKlettern, Vorstiegstraining, Sicherungstechnik und mobile Sicherung.

Teilnehmergebühr: Mitglieder 50 €, Nichtmitglieder 100 €.

Stützpunkt: Gerolstein

Teilnehmer: 6 (min. 4)

Termine: 28. und 29. Juni 2025

Anmeldung/Kursleitung: Harald Hansen (Trainer C Sportklettern Breitensport),
Mail: harald.hansen@dav-trier.de, Tel.: 06571/26 57 36








AUSBILDUNGSTOUREN Skitouren

Skitouren rund um Adelboden (Kurs: K10-25)

Tourbeschreibung: Skitour in der Schweiz, eine Veranstaltung in Kooperation mit Groupe Alpin Luxembourgeois und DAV Konstanz. Abrechnung über DAV Sektion Konstanz.

Voraussetzung: Beim Trainer erfragen

Zielgruppe: Geübte Skitourengeher

Technik:      - **Kondition:**     

Ausrüstung: siehe Ausrüstungsliste auf der Website

Stützpunkt: Adelboden, Schweiz

Termin: 11.-12. Januar 2025

Teilnehmer: 7 (min. 5)

Teilnehmergebühr: Mitglieder Abrechnung über DAV Sektion Konstanz. Die Kosten für Anreise, Unterkunft und Verpflegung muss jeder Teilnehmer selbst tragen. Die Teilnehmer eines außerhalb der Region stattfindenden Ausbildungskurses oder einer Ausbildungstour ermöglichen dem Kursleiter bzw. weiteren Ausbildern eine kostenfreie An- und Abreise. Einzelheiten sind mit dem Kursleiter zu klären.

Weitere Informationen:

Anreise ab Luxembourg/Trier am Freitagvormittag. Teilnahme an der Vertical Race, s. unten. Treffpunkt für die Teilnehmer aus Konstanz an der Haltestelle Adelboden Post um 9:45 Uhr (Ankunft der Zugverbindung von Konstanz, Abfahrt 6:09 Uhr). Ab dort Fahrt mit dem Minibus des Tourenleiters (8-Sitzer) zum

Ausgangspunkt der Samstag-Tagestour. Übernachtung im Hotel Alpina Adelboden oder andere nahe gelegene Unterkunft (jeder Teilnehmer bucht seine Übernachtung selbständig direkt beim Hotel!). Sonntag: zweite Tagestour und Rückreise nach Konstanz. Mögliche Tourenziele: Metschhore 2229 m, Bunderspitz 2546 m (evtl. nur bis 2100 m am W-Grat), Punkt 1863 m am NW-Grat der Mittagshore, Tschingellochtighore 2659 m, Tierihöri 2894m, Ammertespitz 2613 m (Startpunkt für die letzten drei Touren ist die Engstligenalp, die per Bergbahn erreichbar ist). Alternative bei viel Neuschnee: Variantenfahren im Skigebiet Adelboden-Lenk. Option: Wer möchte, reist bereits am Freitag an, und nimmt an einem kleinen aber feinen Skitourenrennen unter dem Licht des Vollmondes teil (der richtige Vollmond ist eigentlich zwei Tage später, am 13 Januar 2025). Es handelt sich um eine Vertical Race (nur Aufstieg) auf der gesicherten blauen Piste am Chüenisbergli (Aufstieg ca. 440 Hm). Start ist um 17 Uhr am Freitag 10. Januar 2025. Das Rennen wird von der FLS (fls.lu) und FLERA (flera.lu) mit der Unterstützung von Bergbahnen Adelboden organisiert. Ausrüstung: ST1/ST2 laut Ausrüstungsliste Sektion Konstanz, s. Link unten. Wer am Freitag anreist und am Rennen/Vollmondtour am Chüenisbergli teilnimmt braucht zusätzlich Stirnlampe und Helm. <https://www.dav-konstanz.de/140%20-%20Sektion%20Konstanz/Downloads/Ausruestungsliste-DAV-KN.pdf> Weitere Infos erteilt der Tourenleiter.

Anmeldung/Kursleitung: Anton Tchipev (Trainer B Skihochtouren),
Mail: anton.tchipev@dav-trier.de, Tel.: 00352/6 61 55 57 02

AUSBILDUNGSTOUREN Wandertouren

Wanderungen an Liguriens Küste bei Cinque Terre (Kurs: K11-25)

Tourbeschreibung: Im nördlichen Italien an der Nord-Westküste liegt Ligurien. Dort gibt es zahlreiche Wandermöglichkeiten durch die Berge mit Ausblick auf das Meer und auch an der Küste entlang. Die Gegend ist sehr malerisch und im März können wir auf ein angenehmes Klima und eine schöne Vegetation hoffen. Wir werden hauptsächlich vom Hinterland her kommend mindestens zwei der Dörfer der Cinque Terre besuchen.

Voraussetzung: Trittsicherheit und Ausdauer im Auf-und Abstieg, Kondition bis zu 6 Std. Gehzeit mit bis zu 1000 Hm und 18 km

Zielgruppe: Genusswanderer mit Ausdauer

Technik:      - Kondition:     

Ausrüstung: siehe Ausrüstungsliste auf der Website

Stützpunkt: Ferienwohnung mit Meerblick in Levanto, fußläufig am Meer gelegen

Termin: 15.-22. März 2025

Teilnehmer: 7 (min. 5)

Teilnehmergebühr: Mitglieder 120 €, Die Kosten für Anreise, Unterkunft und Verpflegung muss jeder Teilnehmer selbst tragen. Die Teilnehmer eines außerhalb der Region stattfindenden Ausbildungskurses oder einer Ausbildungstour ermöglichen dem Kursleiter bzw. weiteren Ausbildern eine kostenfreie An- und Abreise. Einzelheiten sind mit dem Kursleiter zu klären.

Weitere Informationen:

Weitere Kosten: Die Übernachtung kostet 240 Euro/pro Person in der Ferienwohnung, die Anreise wird separat geplant, weitere Kosten für Pendelfahrten mit der Bahn und Verpflegung kommen hinzu. Weitere Informationen: Wir werden Tagestouren machen, abends können wir kochen oder die ansprechenden Lokale besuchen, Frühstück bereiten wir selbst, Einkaufsmöglichkeiten und der Bahnhof sind gut zu Fuß zu erreichen. Zum Schlafen gibt es 2 Doppelzimmer und ein Dreibettzimmer. Ein Vortreffen wird geplant, dann besprechen wir dies und das und die Anreise

Anmeldung/Kursleitung: Susanne Schillo (Wanderleiterin),
Mail: susanne.schillo@dav-trier.de, Tel.: 0157/88 96 05 19

Frühling auf Mallorca – Wandern auf dem GR221 (Kurs: K12-25)

Tourbeschreibung: Der Fernwanderweg GR221 durchquert auf insgesamt rund 140 km den gesamten Gebirgszug der Sierra Tramuntana auf der Balearischen Hauptinsel Mallorca vom Südwesten bis zum Nordosten. Uns steht eine abwechslungsreiche Streckenführung mit spektakulären Ausblicken auf Insel und Mittelmeer zur Verfügung. Unsere Tour geht auf ca. 75 km an 5 Wandertagen von Es Capdella bis Soller, was in etwa der Hälfte der Gesamtstrecke entspricht.

Voraussetzung: Kondition für Tagestouren bis zu 20 Km und max. 850 m im Auf- und Abstieg ist erforderlich. Trittsicherheit und Schwindelfreiheit werden auf dem GR221 benötigt, die Wege verlaufen überwiegend auf steinigem Geläuf. Das Gepäck muss auf dem eigenen Rücken getragen werden.

Zielgruppe: Wanderinnen und Wanderer, für die der Spaß am Wandern in mediterraner Umgebung im Vordergrund steht („Genusswandern“) und die keine Scheu vor dem Mehrtages-Rucksack haben

Technik: ▲▲△△△ - **Kondition:** ▲▲▲▲△△

Ausrüstung: siehe Ausrüstungsliste auf der Website

Stützpunkt: Südwesten und Westen der Sierra Tramuntana auf Mallorca

Termin: 30. März-6. April 2025

Teilnehmer: 12

Teilnehmergebühr: Mitglieder 140 €. Die Kosten für Anreise, Unterkunft und

Verpflegung muss jeder Teilnehmer selbst tragen. Die Teilnehmer eines außerhalb der Region stattfindenden Ausbildungskurses oder einer Ausbildungstour ermöglichen dem Kursleiter bzw. weiteren Ausbildern eine kostenfreie An- und Abreise. Einzelheiten sind mit dem Kursleiter zu klären.

Weitere Informationen:

Der Fernwanderweg GR221 durchquert auf insgesamt rund 140 km den gesamten Gebirgszug der Sierra Tramuntana auf der Balearischen Hauptinsel Mallorca vom Südwesten bis zum Nordosten. Er ist auch unter dem Namen „Ruta de Pedra en Sec / Weg der Trockensteinmauern“ bekannt. Bis vor einigen Jahren waren nur Teilstücke der Gesamtstrecke markiert und begehbar, mittlerweile können aber alle Etappen ohne Unterbrechung begangen werden und sind auch (fast) vollständig markiert. Damit steht eine abwechslungsreiche Streckenführung mit spektakulären Ausblicken auf Insel und Mittelmeer zur Verfügung, die zu einer enormen Popularität (... und leider auch entsprechendem Andrang) geführt hat. Unsere Tour geht auf ca. 75 km an 5 Wandertagen von Es Capdella bis Soller, was in etwa der Hälfte der Gesamtstrecke entspricht. Die An- und Abreise zu Start- und Zielort erfolgt per Bustransfer von Palma de Mallorca. Start und Ende der Tour erfolgen am zentralen Busbahnhof (Estacio Intermodal / Plaza d'Espanya) von Palma de Mallorca. Die Anreise dorthin kann sehr gut per Flug von Luxemburg-Findel aus erfolgen, ist aber der individuellen Disposition der Teilnehmer überlassen. Entsprechende Empfehlungen zu geeigneten Flügen werden bereitgestellt. Die Übernachtungen werden entweder in den preisgünstigen, staatlichen betriebenen „Refugis“ (Berghütten) oder Mittelklasse-Hotels erfolgen. Aufgrund der vielen Wanderer auf dem GR221 kann es zu Problemen bei der Zimmerverfügbarkeit in den „Refugis“ kommen, deshalb ist eine verbindliche Anmeldung bis zum 15. November 2024 notwendig. Bei späteren Anmeldungen kann die Teilnahme nicht garantiert werden. Die Tour wird von 2 Wanderleitern (Markus Müller und Christian Schabio) geführt. Die Kosten für Anreise, Unterkunft und Verpflegung muss jeder Teilnehmer selbst tragen.

Anmeldung/Kursleitung: Markus Müller (Wanderleiter),
Mail: markus.mueller@dav-trier.de, Tel.: 0176/80 56 68 63

Wochenendtour in der Nordeifel (Kurs: K13-25)

Tourbeschreibung: Ein sehr beschaulicher und historischer Ort ist Monschau in der nordwestlichen Eifel, hier gibt es eine Burg, die als Jugendherberge genutzt wird und diese wird unsere Unterkunft sein.

Voraussetzung: Kondition für 4-5 Std. Gehzeit mit ca 500 Hm.

Zielgruppe: Wanderer mit Freude an Natur, einem romantischen Ort und einer besonderen Unterkunft

Technik: ▲▲▲▲▲ - **Kondition:** ▲▲▲▲▲

Ausrüstung: siehe Ausrüstungsliste auf der Website

Stützpunkt: Burg-Jugendherberge Monschau

Termin: 26.-27. April 2025

Teilnehmer: 8

Teilnehmergebühr: Mitglieder 35 €, Nichtmitglieder 70 €. Die Kosten für Anreise, Unterkunft und Verpflegung muss jeder Teilnehmer selbst tragen. Die Teilnehmer eines außerhalb der Region stattfindenden Ausbildungskurses oder einer Ausbildungstour ermöglichen dem Kursleiter bzw. weiteren Ausbildern eine kostenfreie An- und Abreise. Einzelheiten sind mit dem Kursleiter zu klären.

Weitere Informationen:

In der Region gibt es wilde Narzissen, je nach Witterung ist die Blüte allerdings vorüber. Wir werden Samstag eine Wanderung zusammen machen und Sonntag eine zweite, wir entdecken gemeinsam, ich selbst kenne die Gegend noch wenig. Ab ca. 14/15 Uhr Sonntag hat jeder Zeit noch einiges zu erkunden, für sich selbst, oder gemeinsam, je nach Absprache, zB. gibt es eine historische Senfmühle im Ort, die sehr interessant ist.

Teilnehmergebühr: etwas 30€ für ÜF im Mehrbettzimmer, dazu kommen Verpflegung und Fahrtkosten, auf Wunsch kann in eigener Initiative ein Einzel- oder Doppelzimmer gebucht werden.

Anfahrt: in Fahrgemeinschaften nach Absprache.

Anmeldung/Kursleitung: Susanne Schillo (Wanderleiterin),

Mail: susanne.schillo@dav-trier.de, Tel.: 0157/88 96 05 19

Wandern in den Mai - Wanderwoche in der Rhön (Kurs: K14-25)

Tourbeschreibung: Hilders liegt zwischen der Kuppenrhön im Westen und der Hohen Rhön im Osten und Süden. Geprägt wird die Landschaft von den Zeugnissen des früheren Vulkanismus. In der Kuppenrhön sind es die ehemaligen Vulkanschote, in der Hohen Rhön ausgedehnte Basaltplateaus. Auf den Höhen östlich von Hilders verlief die innerdeutsche Grenze, heute das Grüne Band Deutschland. Vorgesehen sind Wanderungen zu Highlights der Rhön, u. a. zur Wasserkuppe, zur Milseburg, zum Schwarzen Moor und zum Grünen Band.

Voraussetzung: Kondition für Mittelgebirgswanderungen bis max. 20 km und/oder ca. 600 Hm im Aufstieg

Zielgruppe: Wanderer, die die Voraussetzungen erfüllen und die entsprechende Motivation mitbringen

Technik: ▲ ▲ ▲ ▲ ▲ - **Kondition:** ▲ ▲ ▲ ▲ ▲

Ausrüstung: siehe Ausrüstungsliste auf der Website

Stützpunkt: Hotel Landgasthof Hohmann, Hilders

Termin: 27. April-04.Mai 2025

Teilnehmer: 10 (min. 5)

Teilnehmergebühr: Mitglieder 80 €, Nichtmitglieder 160 €. Die Kosten für Anreise, Unterkunft und Verpflegung muss jeder Teilnehmer selbst tragen. Die Teilnehmer eines außerhalb der Region stattfindenden Ausbildungskurses oder einer Ausbildungstour ermöglichen dem Kursleiter bzw. weiteren Ausbildern eine kostenfreie An- und Abreise. Einzelheiten sind mit dem Kursleiter zu klären.

Weitere Informationen:

Unterkunft: Hotel Landgasthof Hohmann, Hilders mit Halbpension (EZ 553,00 - DZ 476,00). Wichtig: Aufgrund der Hotelreservierung Anmeldungen bis zum 31. Januar 2025 Bei späteren Anmeldungen kann die Teilnahme nicht garantiert werden, auch wenn die maximale Teilnehmerzahl von 10 nicht erreicht ist, da es dann davon abhängt, ob im Hotel noch entsprechende Zimmer frei sind.

Anmeldung/Kursleitung: Alwin Geimer (Wanderleiter),
Mail: alwin.geimer@dav-trier.de, Tel.: +352/6 21 63 91 00

Wandern auf dem Prädikatswanderweg Ahrsteig (Kurs: K15-25)

Tourbeschreibung: Der Ahrsteig bietet Naturfreunden alles, was das Wanderherz höherschlagen lässt: Weite Ausblicke über Wiesen und Wälder alpin anmutende Pfade und Burgruinen über steilen Weinbergsterrassen.

Voraussetzung: Spaß am Wandern in der Natur und Freude in der Gruppe. Die Teilnehmerinnen und Teilnehmer sollten eine gewisse Trittsicherheit und Kondition für Wanderungen bis ca. 18 km und ca. 700 Hm im Auf- und Abstieg mitbringen.

Zielgruppe: Alle, die Spaß am Wandern in der Gruppe haben

Technik: ▲▲▲▲▲ - **Kondition:** ▲▲▲▲▲

Ausrüstung: siehe Ausrüstungsliste auf der Website

Stützpunkt: Bad Neuenahr, Übernachtung im Hotel Ännchen

Termin: 15.-18.Mai 2025

Teilnehmer: 10

Teilnehmergebühr: Mitglieder 45 €, Nichtmitglieder 90 €. Die Kosten für Anreise, Unterkunft und Verpflegung muss jeder Teilnehmer selbst tragen. Die Teilnehmer eines außerhalb der Region stattfindenden Ausbildungskurses oder einer Ausbildungstour ermöglichen dem Kursleiter bzw. weiteren Ausbildern eine kostenfreie An- und Abreise. Einzelheiten sind mit dem Kursleiter zu klären.

Weitere Informationen: Der Alpenverein hatte in 2019 bereits die Etappen 1-3 als Wandertour angeboten. Die damalige Tour führte die Wandergruppe bis nach Insul. Wegen Corona und der Ahrflut konnten die Etappen 4-7 bisher noch nicht angeboten werden. In 2025 wollen wir den Ahrsteig bis nach Sinzig zur

Mündung der Ahr erwandern. Am ersten Tag wandern wir von Insul nach Kreuzberg (Etappe 4). Danach folgt die Etappe 5 von Kreuzberg nach Walporzheim. Am dritten Tag geht es von Walporzheim nach Bad Neuenahr (Etappe 6). Die Etappe 7 führt uns von Bad Neuenahr nach Sinzig. Tägliche Rückkehr zu unserem Stützpunkt in Bad Neuenahr.

Anmeldung/Kursleitung: Kurt Wägelein (Wanderleiter),
Mail: kurt.waegelain@dav-trier.de, Tel.: +49 (0)151-50521773

Rund um Cochem (Kurs: K16-25)

Tourbeschreibung: Cochem an der Mosel ist mit knapp über 5.000. Einwohner die kleinste Kreisstadt Deutschlands. Ein malerischer Ort, der bereits durch seine reizvolle Stadtgestaltung auffällt.

Voraussetzung: Spaß am Wandern in der Natur und Freude in der Gruppe. Kondition für Wanderungen bis ca. 5 Std.

Zielgruppe: Wanderinnen und Wanderer, die mit Freude und leichtem Tagesrucksack in der Gruppe, Tageswanderungen erleben wollen

Technik: ▲ ▲ ▲ ▲ ▲ - **Kondition:** ▲ ▲ ▲ ▲ ▲

Ausrüstung: siehe Ausrüstungsliste auf der Website

Stützpunkt: Cochem, Unterbringung in der Jugendherberge

Termin: 06.-09.Juni 2025

Teilnehmer: 12

Teilnehmergebühr: Mitglieder 45 €, Nichtmitglieder 90 €. Die Kosten für Anreise, Unterkunft und Verpflegung muss jeder Teilnehmer selbst tragen. Die Teilnehmer eines außerhalb der Region stattfindenden Ausbildungskurses oder einer Ausbildungstour ermöglichen dem Kursleiter bzw. weiteren Ausbildern eine kostenfreie An- und Abreise. Einzelheiten sind mit dem Kursleiter zu klären.

Weitere Informationen: Direkt an der Mosel gelegen und mit einer von weitem zu sehenden Reichsburg zu Cochem gekrönt, ist die Stadt eine wahre Schönheit. Und Cochem ist als Standort für Tageswanderungen ein Paradies. Folgende Wanderungen stehen zur Auswahl: Moselsteig-Etappen, Traumschleifen, Traumpfade, Traumpfadchen, Moselsteig-Seitensprünge, Durch das wilde Tal der Endert, Kulturweg Dorteachtal und der Moselkrampen. Die Auswahl, welche Strecken wir wandern, wird anhand der Teilnehmer und des Wetters ausgewählt. In der Jugendherberge habe ich bereits fünf Zimmer zur 2-Bettbelegung und zwei Zimmer als Einzelzimmer reserviert. Die HP kostet im 2-Bettzimmer 49,40 € und im 1-Bettzimmer 60,40 €. Die Anreise soll mit öffentlichen Verkehrsmitteln erfolgen.

Anmeldung/Kursleitung: Kurt Wägelein (Wanderleiter),
Mail: kurt.waegelain@dav-trier.de, Tel.: 0151/50 52 17 73

Transalp mit der Rhätischen Bahn zwischen Chur und Tirano (Kurs: K17-25)

Tourbeschreibung: Die Woche verbindet vielfältige Wanderungen in verschiedenen Höhenlagen nördlich und südlich des Alpenhauptkamms zwischen der Rheinschlucht, dem Oberengadin und Poschiavo mit den einmaligen Welterbe-Eisenbahnstrecken von Chur über den Albula- und den Berninapass ins Poschiavo und hinunter nach Tirano. Vorgesehen sind sechs Wander- und zwei Transfertage. Die Wanderungen sind unterschiedlich lang und schwer. Hier kann jede/r entscheiden, ob bzw. teilweise auch wie weit sie/er mitgehen will.

Voraussetzung: Ausreichend Kondition und Trittsicherheit für Wanderungen meist auf Bergpfaden (in der Regel T2 und T3) bis ca. 16 km und ca. 500 bis 600 Hm bzw. bis zu 900 Hm (St. Romero)

Zielgruppe: Wanderer und/oder Eisenbahnfreunde, die die Voraussetzungen erfüllen und die entsprechende Motivation mitbringen

Technik: ▲ ▲ ▲ ▲ ▲ - **Kondition:** ▲ ▲ ▲ ▲ ▲

Ausrüstung: siehe Ausrüstungsliste auf der Website

Stützpunkt: Jh Trin, Hotels in Bergün, St. Moritz und Poschiavo

Termin: : 13.-22. Juni 2025

Teilnehmer: 10 (min. 4)

Teilnehmergebühr: Mitglieder 150 €. Die Kosten für Anreise, Unterkunft und Verpflegung muss jeder Teilnehmer selbst tragen. Die Teilnehmer eines außerhalb der Region stattfindenden Ausbildungskurses oder einer Ausbildungstour ermöglichen dem Kursleiter bzw. weiteren Ausbildern eine kostenfreie An- und Abreise. Einzelheiten sind mit dem Kursleiter zu klären.

Weitere Informationen: Vorgesehen ist die gemeinsame Anreise mit der Bahn ab und bis Trier. Die erste Wanderung führt vom Bahnhof Valendas-Sagogn durch die Rheinschlucht und hinauf nach Trin. Nach dem Transfer nach Bergün mit Besichtigung des Welterbemuseums in Bergün folgen ein Viadukt-Tag mit Wiesener und Landwasserviadukt zwischen dem Bahnhof Wiesen und Filisur sowie der bahnhistorische Lehrpfad am «Albula-Zirkus» zwischen Preda und Bergün (halber Tag). Beim Transfer nach St. Moritz ist ein Zwischenstopp in Samedan mit Besichtigung des historischen Rollmaterials im Depot Samedan vorgesehen. Dann folgt ein Wandertag an den Oberengadiner Seen. Von St. Moritz aus geht es weiter mit der Berninabahn über den Berninapass und dann weit hinunter über Poschiavo nach Tirano im Veltin. Im Poschiavo sind zwei weitere Tageswanderungen vorgesehen, wahrscheinlich von La Rösa ins Val da Camp zum Saosee-See (evtl. bis zum Lagh da Val Viola) sowie hinauf nach San Romero (900 Hm).

WICHTIG: Aufgrund der Hotelreservierungen und der Gruppenfahrtscheine Anmeldungen bis zum 14. Februar 2025 Bei späteren Anmeldungen kann die Teilnahme nicht garantiert werden, auch wenn die maximale Teilnehmerzahl von

10 nicht erreicht ist, da es dann davon abhängt, ob in den Unterkünften noch entsprechende Zimmer frei sind. Nach der Anmeldung sind neben dem Teilnehmerbeitrag an die Sektion auch 250 € für die Bahnfahrten an den Wanderleiter zu überweisen. Unterkünfte: Jugendherberge Trin (2 Nächte), 2 Doppel- und ein 6er Zimmer Hotel Weisses Kreuz, Bergün (2 Nächte), EZ und DZ Hotel Chesa Spuondas, St. Moritz (2 Nächte), EZ und DZ Hotel Chalet am Bahnhof, Poschiavo (3 Nächte), EZ und DZ Immer mit Halbpension und eigenem Bad/WC, jeweils separat in der Unterkunft zu zahlen. Ungefähre Gesamtkosten (alle Bahnfahrten, Unterkunft mit Halbpension, Tourenleitung, Besichtigungen) je nach Zimmerkategorie und definitivem Programm zwischen 1510 € und 1670 € (ohne Gewähr)











Anmeldung/Kursleitung: Alwin Geimer (Wanderleiter),
Mail: alwin.geimer@dav-trier.de, Tel.: +352/6 21 63 91 00

Norwegen zur Midsommernacht (Kurs: K18-25)

Tourbeschreibung: Norwegen ist ein sehr besonderes Land, welches durch seine Naturschönheiten und Ursprünglichkeit begeistert. In diesem Sinne möchte ich mit euch die Gegend im südlichen Norwegen, in Rogaland, erkunden, die genaue Lage ist Dirdal, südlich des Lysefjord mit dem berühmten Preikestolen. Wir werden dort ein komfortables Ferienhaus bewohnen als Selbstversorger

Voraussetzung: Trittsicherheit und Ausdauer bis 6 Std. Gehzeit mit 800 Hm und 18 km

Zielgruppe: Naturliebhaber mit Freude am Wandern, spezielle Bergerfahrung ist nicht erforderlich, allerdings Wetterfestigkeit, da das norwegische Wetter allerhand Facetten aufweist

Technik:      - **Kondition:**     

Ausrüstung: siehe Ausrüstungsliste auf der Website

Stützpunkt: Dirdal / Rogaland Norwegen

Termin: 13. -29. Juni 2025

Teilnehmer: 8 (min. 6)

Teilnehmergebühr: Mitglieder 180 €. Die Kosten für Anreise, Unterkunft und Verpflegung muss jeder Teilnehmer selbst tragen. Die Teilnehmer eines außerhalb der Region stattfindenden Ausbildungskurses oder einer Ausbildungstour ermöglichen dem Kursleiter bzw. weiteren Ausbildern eine kostenfreie An- und Abreise. Einzelheiten sind mit dem Kursleiter zu klären.

Weitere Informationen:

Wir werden dort einfache Gerichte kochen, Gastronomiebesuche sind nicht geplant bzw nur nach Absprache. Unterkunft: Gemütliche Blockhütte auf dem Giljafjell in 460 m Höhe, oberhalb des Høgsfjorden mit Aussicht auf Wasser und Berge mit Sezugang. Neben Wanderungen in der Natur ist auf jeden Fall ein Besuch des Preikestolen geplant, weitere Besonderheiten nach Absprache, ein Vortreffen ist vorgesehen.

Teilnehmergebühr: 250 € für die Unterkunft plus Fähre 110€ (je Pers. incl. Auto), plus Fahrtkosten und Verpflegung, evtl. mit Zwischenübernachtung auf An- und Abreise (nach Absprache).

Es werden Fahrgemeinschaften gebildet mit 2 PKW's, eine Fahrtstrecke beträgt 1350 km von Trier aus, plus Fährstrecke mit ca. 4 Std. Vor Ort sind teilweise auch Ausflüge mit dem PKW vorgesehen, die Abrechnung der Fahr- und Spritkosten erfolgt separat. Einkaufsmöglichkeiten und Tankstelle sind nicht weit. Da ich die Fähre buchen möchte bitte ich um verbindliche Anmeldung bis 31. August 2024, das Haus ist schon fix.

Anmeldung/Kursleitung: Susanne Schillo (Wanderleiterin),

Mail: susanne.schillo@dav-trier.de, Tel.: 0157/88 96 05 19

Wochenendtour am Rhein (Kurs: K19-25)

Tourbeschreibung: Wir wandern am Rhein, Weinberge, Seitentäler, genaues ist noch nicht festgelegt, es wird eine gemeinsame Erkundungstour

Voraussetzung: Gehzeit von 4-6 Std. mit je etwa 500 Hm

Zielgruppe: Wanderer mit Freude an Natur und einer modernen Jugendherberge

Technik: ▲ ▲ ▲ ▲ ▲ - **Kondition:** ▲ ▲ ▲ ▲ ▲

Ausrüstung: siehe Ausrüstungsliste auf der Website

Stützpunkt: Jugendherberge Kaub am Rhein

Termin: 27.-28. September 2025

Teilnehmer: 8

Teilnehmergebühr: Mitglieder 35 €, Nichtmitglieder 70 €. Die Kosten für Anreise, Unterkunft und Verpflegung muss jeder Teilnehmer selbst tragen. Die Teilnehmer eines außerhalb der Region stattfindenden Ausbildungskurses oder einer Ausbildungstour ermöglichen dem Kursleiter bzw. weiteren Ausbildern eine kostenfreie An- und Abreise. Einzelheiten sind mit dem Kursleiter zu klären

Weitere Informationen:

Unterbringung ist in der modernen Jugendherberge in Kaub in 2 Mehrbettzimmern, auf Wunsch kann in Eigeninitiative ein Einzel- oder Doppelzimmer gebucht werden. Kosten: 35 € für ÜF, dazu kommen Verpflegung und Anfahrt
Anfahrt: in Fahrgemeinschaften nach Absprache

Anmeldung/Kursleitung: Susanne Schillo (Wanderleiterin),

Mail: susanne.schillo@dav-trier.de, Tel.: 0157/88 96 05 19

Drei Etappen auf dem Eifelsteig in der Nordeifel (Kurs: K20-25)

Tourbeschreibung: Der Fernwanderweg Eifelsteig führt auf insgesamt 313 km und 15 Etappen von Aachen-Kornelimünster bis nach Trier. Er verläuft hierbei

sehr abwechslungsreich durch unterschiedliche Landschaften in den beiden Bundesländern Nordrhein-Westfalen und Rheinland-Pfalz. Unsere Tour beinhaltet die Etappen 5-7 der Nordeifel und lässt uns an 3 Wandertagen die Teilstrecke von Gemünd bis Blankenheim kennenlernen. Dies entspricht einer Gesamtstrecke von 59 km.

Voraussetzung: Kondition für Tagestouren bis zu 20 km und max. 850 m im Auf- und Abstieg ist erforderlich. An Trittsicherheit und Schwindelfreiheit werden keine Anforderungen gestellt, der gut markierte Steig führt überwiegend über Wald- und Wiesenwege

Zielgruppe: Wanderinnen und Wanderer, für die der Spaß am Wandern im Vordergrund steht („Genusswandern“)

Technik: ▲ ▲ ▲ ▲ ▲ - **Kondition:** ▲ ▲ ▲ ▲ ▲

Ausrüstung: siehe Ausrüstungsliste auf der Website

Stützpunkt: Kloster Steinfeld, Kall / Nordeifel

Termin : 03.-05. Oktober 2025

Teilnehmer: 12

Teilnehmergebühr: Mitglieder 40 €, Nichtmitglieder 80 €. Die Kosten für Anreise, Unterkunft und Verpflegung muss jeder Teilnehmer selbst tragen. Die Teilnehmer eines außerhalb der Region stattfindenden Ausbildungskurses oder einer Ausbildungstour ermöglichen dem Kursleiter bzw. weiteren Ausbildern eine kostenfreie An- und Abreise. Einzelheiten sind mit dem Kursleiter zu klären

Weitere Informationen:

Wir übernachten im Gästehaus des Kloster Steinfelds, welches auch Etappenzielort mit Bushaltestelle ist. Daher können wir alle Abschnitte als Tagestouren mit leichtem Rucksack begehen. Der Start der Tour erfolgt gegen 11:00 Uhr am Anreisetag mit einem Bustransfer von Kloster Steinfeld aus. Also bitte pünktlich sein! Die Tour endet ebenfalls am Kloster Steinfeld am Nachmittag des Abreisetages. Der Zeitraum über den deutschen Nationalfeiertag ist bewusst so gewählt, dass auch Berufstätige ohne zusätzlichen Urlaubstag an der Wanderung teilnehmen können. Aufgrund der hohen Nachfrage an diesem langen Wochenende muss die Zimmerreservierung im Gästehaus frühzeitig bestätigt werden, deshalb ist eine verbindliche Anmeldung bis zum 31. Juli 2025 notwendig. Bei späteren Anmeldungen kann die Teilnahme nicht garantiert werden

Anmeldung/Kursleitung: Markus Müller (Wanderleiter),
Mail: markus.mueller@dav-trier.de, Tel.: 0176/8 05 66 86 39

Sektionsfahrt 2025 nach Salzburg (Kurs: K26-25)

Tourbeschreibung: Berge und Kultur rund um die Mozartstadt Durch die Lage direkt am Alpenrand bietet Salzburg vielfältige Wandermöglichkeiten vom Voralpenland (Flachgau) über die Berchtesgadener Alpen, das Tennengebirge, die

Salzburger Voralpen bis hin zum Salzkammergut. Hinzu kommen die vielen Besuchungsmöglichkeiten in Salzburg und dem Umland.

Voraussetzung: Spaß an der Sektionsfahrt in der großen Gruppe, Motivation und Kondition für die Wanderungen, die ihr euch aussucht

Zielgruppe: alle Sektionsmitglieder

Technik: ▲ ▲ ▲ ▲ ▲ - **Kondition:** ▲ ▲ ▲ ▲ ▲

Ausrüstung: siehe Ausrüstungsliste auf der Website

Stützpunkt: St. Virgil, Salzburg

Termin: 31. August - 7. September 2025

Teilnehmer: 40

Teilnehmergebühr: Nur für Mitglieder - Kosten siehe Weitere Informationen. Einzelheiten sind mit dem Kursleiter zu klären.

Weitere Informationen:

Untergebracht sind wir St. Virgil (www.virgil.at), dem Bildungs- und Konferenzzentrum des Bistums Salzburg in Einzel- und Doppelzimmern mit Halbpension. Das Zentrum liegt am südwestlichen Stadtrand, direkt unterhalb des Gaisbergs (1287 m). Jeden Tag bietet das Team der Wanderleiter zwei bis vier Wanderungen unterschiedlicher Länge und Schwierigkeit an. Deshalb ist für jede/n etwas dabei, von Wanderungen mit Mittelgebirgscharakter bis hin zu Bergtouren mit ca. 1000 Hm und entsprechenden Schwierigkeiten (bis ca. T3, evtl. auch einmal T4). Außerdem bietet die Lage des Hauses die Möglichkeit für eigene Aktivitäten in Salzburg und Umgebung. Daneben sind natürlich ein Stadtrundgang und Besichtigungen in der Region vorgesehen. Für die An- und Abreise ab Konz sowie die Fahrten vor Ort steht wieder ein Reisebus der Firma Nimstal-Reisen zur Verfügung. Kosten: 790 € pro Person (bei 40 Teilnehmenden) - inklusive An-/Abreise sowie Transferfahrten zu den Wanderungen im Reisebus - Unterbringung in Einzel- und Doppelzimmern mit Halbpension (einheitlicher Preis) - Wanderprogramm Kosten für Führungen, Eintrittsgelder, Bergbahnen usw. kommen entsprechend der jeweiligen Teilnahme an den entsprechenden Programmpunkten hinzu. Die Mitgliedschaft im Alpenverein ist erforderlich. Anmeldungen bitte genau wie bei den anderen Touren bis zum 28. Februar 2025 an Kurt Wägelein (kurt.waegelain@dav-trier.de). Von Kurt erhaltet Ihr dann das Anmeldeformular und die Überweisungsfrist für die Anzahlung an die Sektion von 200 €. Die Anmeldung ist erst nach Eingang dieser Anzahlung definitiv. Geht sie nicht fristgerecht ein, rücken andere Teilnehmer von der Warteliste nach.

Anmeldung/Kursleitung: Kurt Wägelein (Wanderleiter),
Mail: kurt.waegelain@dav-trier.de, Tel.: 0151/50 52 17 73

Klettersteige und Gipfel in den Julischen Alpen (Kurs: K21-25)

Tourbeschreibung: Aus dem Vratatal über Klettersteige auf Bovski Gamsovec 2392, Razor 2601 m und Triglav 2864 m, dann wechseln wir zum Vrsic Pass und besteigen über Klettersteige Mala Mojstrovka 2332 m und Prisojnik 2547 m

Voraussetzung: Trittsicherheit im weglosen Gelände; seilfreies Klettern UIAA I, Erfahrung im Begehen von Klettersteigen bis Schwierigkeit B/C, Kondition für Touren bis ca. 8 Std.

Zielgruppe: Bergsteiger mit Erfahrung im Begehen von Klettersteigen bis Schwierigkeit B/C

Technik: ▲▲▲▲▲ - **Kondition:** ▲▲▲▲▲

Ausrüstung: siehe Ausrüstungsliste auf der Website

Stützpunkt: verschiedene Hütten in den Julischen Alpen (Slowenien)

Termin: 23.-30. August 2025

Teilnehmer: 5 (min. 3)

Teilnehmergebühr: Mitglieder 200 €. Die Kosten für Anreise, Unterkunft und Verpflegung muss jeder Teilnehmer selbst tragen. Die Teilnehmer eines außerhalb der Region stattfindenden Ausbildungskurses oder einer Ausbildungstour ermöglichen dem Kursleiter bzw. weiteren Ausbildern eine kostenfreie An- und Abreise. Einzelheiten sind mit dem Kursleiter zu klären.

Weitere Informationen:

Geplanter Verlauf: **Tag 1.:** Anreise in Vrata-Tal , Übernachtung Aljazez dom (dom=Hütte) 1015 m **Tag 2.:** Aufstieg über die Dovska vratica Scharte 2180 m in ca 4 Std. zum Pogacnikov dom 2052 m, von der Scharte können wir über einen kurzen Klettersteig (B) mit leichtem Gepäck auf dem Bovski Gamsovec 2393 m steigen, von dort eindrucksvoller Blick auf die 1500 m hohe und 3 km breite Triglav-Nordwand **Tag 3.:** Aufstieg über den Planja Sattel 2392 m und Klettersteig (meist A/B, unter dem Gipfel ca. 15 m C) in ca 2 Std. auf den Razor 2601m, Abstieg zur Hütte und weiter zum Aljazez dom **Tag 4.:** Aufstieg über den Tominsek Steig zum Triglavski dom 2515 m ca. 5 Std. **Tag 5.:** mit leichtem Gepäck über den versicherten Ostgrat (A,B) auf den Triglav 2864 m ca 2 Std. , Abstieg zum Triglavski dom und weiter über den Prag Steig zum Aljazez dom. Fahrt zum Vrsic Pass 1611 m und in 15 min zum Postarski dom 1688 m **Tag 6.:** vom Vrsic Pas über Klettersteig (B) in ca. 2,5 Std. auf Mala Mojstrovka 2332 m, Abstieg über Normalweg ca 1,5 Std.; evt. noch Besteigung von Velika Mojstrovka 2366 m ca. 1,5 Std. zusätzlich. **Tag 7.:** zur Skrbina Scharte und über den Jubiläumsklettersteig (B, kurz C) spektakulär durch das ca. 30 m hohe hintere

Felsenfenster (Zadnji Okno) zum Prisojnik 2547 m ca. 4-5 std., Abstieg über den Westgrat, vorbei am vorderen Felsenfenster in ca. 2,5-3 Std. zur Postarski dom
Tag 8: Rückfahrt

Anmeldung/Kursleitung: Jürgen Steffgen (Trainer C Bergsteigen),
Mail: juergen.steffgen@dav-trier.de, Tel.: 0178/2 90 41 91

AUSBILDUNGSTOUREN Klettertouren

Klettertour Jura oder Vogesen (Kurs: K22-25)

Tourbeschreibung: Sowohl das Schweizer Jura wie auch das Gebiet rund um den Hohneck in den Vogesen eignen sich hervorragend zum Klettertraining im Plaisirbereich wie zum Herantasten an das alpine Gelände. In kurzen Mehrseillängentouren wie auch alpin angehauchten Graten werden wir dieses Handwerk erlernen und festigen..

Voraussetzung: Kletterkönnen am Fels, mindestens in Grad 5a im Nachstieg

Zielgruppe: Kletterer mit erster Klettererfahrung am Fels und Interesse daran, sich für Touren in den Alpen vorzubereiten bzw. auch ihre persönlichen Fähigkeiten am Fels zu verbessern

Technik: ▲▲▲▲▲ - **Kondition:** ▲▲▲▲▲

Ausrüstung: siehe Ausrüstungsliste auf der Website

Stützpunkt: Le Noirmont (Jura/Doubs) - Ausweichmöglichkeit Col de la Schlucht (Vogesen) je nach Wetterlage

Termin: 9.-11. Mai 2025

Teilnehmer: 4 (min. 3)

Teilnehmergebühr: Mitglieder 120 €. Die Kosten für Anreise, Unterkunft und Verpflegung muss jeder Teilnehmer selbst tragen. Die Teilnehmer eines außerhalb der Region stattfindenden Ausbildungskurses oder einer Ausbildungstour ermöglichen dem Kursleiter bzw. weiteren Ausbildern eine kostenfreie An- und Abreise. Einzelheiten sind mit dem Kursleiter zu klären.

Weitere Informationen:

Die Mittelgebirgs- und Voralpenregionen eignen sich sehr gut, um sich an höher gelegene Ziele heranzutasten. Ziel der Tour soll sein, die wunderschönen Klettergebiete im Schweizer Jura bzw. im Nordosten Frankreichs kennenzulernen. Wir haben dort die Möglichkeit, sowohl Mehrseillängentouren zu klettern, in längere Grate einzusteigen oder einfach sportklettermäßig unterwegs zu sein. Je nach Interesse und Können der Teilnehmer werden wir den Fokus mehr oder weniger auf das Erlernen alpiner Techniken legen (Standplatzbau, Umgehen mit mobilen Sicherungsgeräten).

Anmeldung/Kursleitung: Marc Fiedler (Trainer B Hochtouren),
Mail: marc.fiedler@dav-trier.de, Tel.: 00352/6 21 27 66 91

Alpines Sportklettern Schweiz (Kurs: K23-25)

Tourbeschreibung: Alpine gut gesicherte Klettertouren mit kurzen Zustiegen im Urner Granit und Gneis am Susten-, Grimsel- und Furkapass.

Voraussetzung: Erfahrung im Vor- und Nachstieg in kurzen Kletterrouten des Mittelgebirges

Zielgruppe: Wir werden gut gesicherte alpine Touren im festen Granit und Gneis des Berner Oberlandes klettern.

Technik: ▲ ▲ ▲ ▲ ▲ - **Kondition:** ▲ ▲ ▲ ▲ ▲

Ausrüstung: siehe Ausrüstungsliste auf der Website

Stützpunkt: Berner Oberland, Schweiz

Termin: 06.-12. Juli 2025

Teilnehmer: 3

Teilnehmergebühr: Mitglieder 300 €. Die Kosten für Anreise, Unterkunft und Verpflegung muss jeder Teilnehmer selbst tragen. Die Teilnehmer eines außerhalb der Region stattfindenden Ausbildungskurses oder einer Ausbildungstour ermöglichen dem Kursleiter bzw. weiteren Ausbildern eine kostenfreie An- und Abreise. Einzelheiten sind mit dem Kursleiter zu klären.

Weitere Informationen:

Ausgangspunkt wird je nach Wetterlage eine Hütte (zum Beispiel Bergseehütte) oder eher das Tal sein. 5-7 Seillängen werden die Routen haben, um einen guten und stressfreien Einstieg in das alpine Klettern von Mehrseillängenrouten zu ermöglichen.

Anmeldung/Kursleitung: Christian Pfalzgraf (Trainer B Alpinklettern),
Mail: christian.pfalzgraf@dav-trier.de, Tel.: 0176/92 34 22 08

AUSBILDUNGSTOUREN Hochtouren

Silvretta 2025 (Kurs: K24-25)

Tourbeschreibung: Klassische Hochtour in der Silvretta im kombinierten Gletscher- und Felsgelände mit beeindruckenden Gipfeln.

Voraussetzung: Kondition für 10-stündige Bergtouren, Gehen mit Steigeisen, Klettern im III Grad im Nachstieg, Schwindelfreiheit, erste Kletter- und Hochtourenenerfahrungen wünschenswert

Zielgruppe: Motivierte Alpinisten mit ersten Hochtourenenerfahrungen, die das Hochtourenhandwerk auffrischen bzw. vertiefen wollen

Technik: ▲▲▲▲▲ - Kondition: ▲▲▲▲▲

Ausrüstung: siehe Ausrüstungsliste auf der Website

Stützpunkt: Silvretta - Wiesbadener Hütte, Österreich

Termin: 28. Juni-01. Juli 2025

Teilnehmer: 3

Teilnehmergebühr: Mitglieder 200 €. Die Kosten für Anreise, Unterkunft und Verpflegung muss jeder Teilnehmer selbst tragen. Die Teilnehmer eines außerhalb der Region stattfindenden Ausbildungskurses oder einer Ausbildungstour ermöglichen dem Kursleiter bzw. weiteren Ausbildern eine kostenfreie An- und Abreise. Einzelheiten sind mit dem Kursleiter zu klären.

Weitere Informationen:

Unser Stützpunkt, die Wiesbadener Hütte (2443 m) am Rande des Ochsentaler Gletschers, ist ein perfekter Ausgangspunkt für zahlreiche Touren. Dreiländerspitze (3187 m) sowie Piz Buin (3312 m) sind die Highlights in der direkten Umgebung, die wir über eindrucksvolle Gletscher- und Felsanstiege besteigen. In Abstimmung mit den Teilnehmern können auch Ausbildungsinhalte (z.B. Spaltenbergung, Standplatzbau, Sicherungstechniken im Fels) in die Tour nach dem Prinzip „learning by doing“ integriert werden.

Anmeldung/Kursleitung: Gregor Czerniak (Trainer C Bergsteigen),
Mail: gregor.czerniak@dav-trier.de, Tel.: 02241/8 99 91 96

Hochstubairunde - Hochtouren mit Ausbildung (Kurs: K25-25)

Tourbeschreibung: Hochtouren mit Ausbildung im Rahmen einer Rundtour von der Sulzenauhütte 2192 m über die Müllerhütte 3145 m zur Dresdener Hütte 2308 m (Stubai Alpen, Österreich). **Mögliche Gipfelziele:** Aperer Freiger 3262m, Wilder Freiger 3418m, Becher 3190 m, Sonnkarspitze 3467 m, Botzer 3250 m, Wilder Pfaff 3458 m, Zuckerhütl 3505 m

Voraussetzung: Trittsicherheit im weglosen Gelände; seilfreies Klettern im Bereich UIA I-II, Klettern mit Bergschuhen im Nachstieg bis UIAA III, Grundkenntnisse Sicherungstechnik, etwas Erfahrung im Gehen mit Steigeisen, Grundkenntnis Spaltenbergung, Kondition für Touren bis ca. 9 Std.

Zielgruppe: Bergsteiger mit erster Hochtourenenerfahrung

Technik: ▲▲▲▲▲ - Kondition: ▲▲▲▲▲

Ausrüstung: siehe Ausrüstungsliste auf der Website

Stützpunkt: Sulzenauhütte, Müllerhütte und Dresdener Hütte (Stubai Alpen, Österreich)

Termin: 4.-10. Juli 2025

Teilnehmer: 5 (min. 3)

Teilnehmergebühr: Mitglieder 200 €. Die Kosten für Anreise, Unterkunft und Verpflegung muss jeder Teilnehmer selbst tragen. Die Teilnehmer eines außerhalb der Region stattfindenden Ausbildungskurses oder einer Ausbildungstour ermöglichen dem Kursleiter bzw. weiteren Ausbildern eine kostenfreie An- und Abreise. Einzelheiten sind mit dem Kursleiter zu klären.

Weitere Informationen:

Geplanter Verlauf: **Tag 1.:** Anreise, Aufstieg von der Grawandalm im Stubaital in ca. 2 Std. zur Sulzenauhütte 2192 m. **Tag 2.:** "Höhenakklimatisierungstour" in ca. 3,5 Std. über den West-Grat (I) auf den Aperen Freiger 3262 m, Abstieg ca. 3 h. **Tag 3:** auf dem Lübecker Weg auf den Gletscher Fernerstube und in die Lübecker Scharte 3150 m, über den Westgrat z.T. versichert, z.T. Stellen UIAA II zum Wilden Freiger 3418 m, ca. 4,5 Std., Abstieg über den Signalgipfel und S-Grat (Versicherungen) und kurz hinauf zum Becherhaus auf dem Gipfel des Becher 3190 m, ca. 1,5 Std. Abstieg z.T. versichert zum Übeltalferner und in ca. 1 Std. zur Müllerhütte 3145m. **Tag 4.:** in unmittelbarer Nähe der Müllerhütte bieten sich auf dem Übeltalferner (größter Stubai Gletscher) Möglichkeiten zum Üben der Spaltenbergung und Steigeisentechnik, anschließend in ca. 2 Std. über den Ost-Grat (II) auf die Sonnkarspitze 3467 m. **Tag 5.:** über den Übeltalferner in ca. 3,5 Std. zum Botzer 3250 m, Rückweg ca. 3 Std. **Tag 6.:** Über den Ost-Grat (II, z.T. Versicherungen) in ca. 1,5 Std. auf den Wilden Pfaff 3458m, kurzer Abstieg zum Pfaffensattel und über den Normalweg (II) auf das Zuckerhütl 3505 m (+1,5 Std., höchster Berg der Stubai Alpen), zurück zum Pfaffensattel und über Pfaffenjoch 3212 m hinab bis ca 2800 m und über den Gaiskarferner zum Schaufeljoch 3155 m (+3 Std.), Abstieg zur Dresdener Hütte ca. 2 Std., ggf. mit Gletscherbahn; **Tag 7.:** Abstieg oder mit Bahn zur Mutterberger Alm, Bus zur Grawandalm und Heimfahrt.

Anmeldung/Kursleitung: Jürgen Steffgen (Trainer C Bergsteigen),
Mail: juergen.steffgen@dav-trier.de, Tel.: 0178/2 90 41 91

